
























LEGENDA


AMPLIAMENTO

-  Loculi in ampliamento
-  Tombe venticinquennali in ampliamento
-  Tombe decennali in ampliamento
-  Giardino delle rimembranze

DESTINAZIONI FUNZIONALI

- | | |
|---|---|
|  Camera mortuaria |  Campi di sepoltura |
|  Cappelle gentilizie |  Tombe |
|  Cappelle monumentali |  Tombe indecomposti |
|  Loculi |  Tombe monumentali |
|  Ossari e cinerari |  Servizi igienici |
|  Ossari e cinerari comuni |  Deposito |
|  Fontanelle | |
| PAVIMENTAZIONI ESTERNE | |
|  Aree verdi |  Pavimentazione in autobloccanti |
|  Pavimentazione in asfalto |  Porticati |

COMUNE DI SIZIANO
Provincia di Pavia



PIANO CIMITERIALE

Tavola n. **5**

CIMITERO DI CAMPOMORTO Zonizzazione di piano e destinazione funzionale

scala 1:200

Il progettista
dott.arch. Mario Mossolani
dott. ing. Marcello Mossolani

Il responsabile del settore 3
gestione del patrimonio
geom. Zillano Fabbian

Il sindaco
Donatella Pumo